

































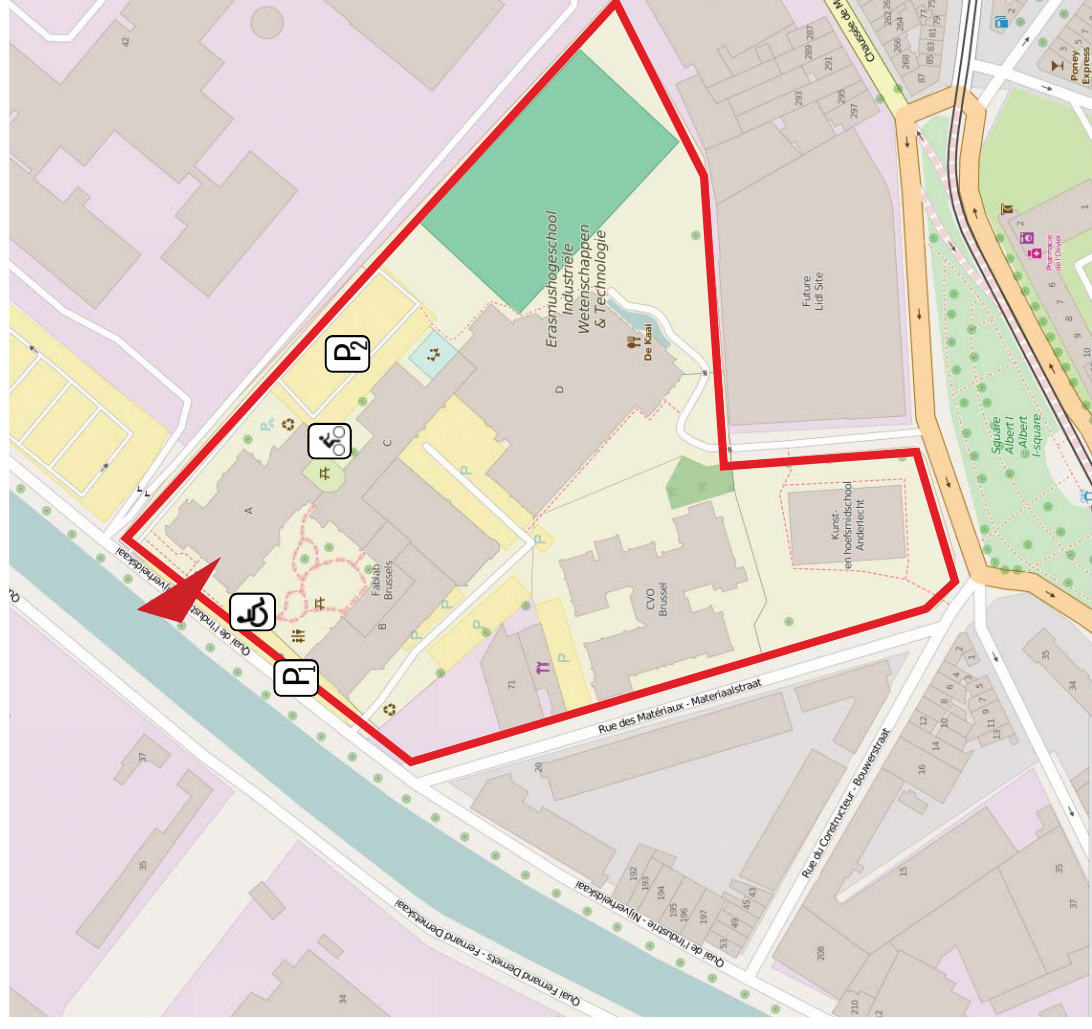


### OPENBAAR VERVOER & VOETGANGER

<b>STATION BRUSSEL-ZUID</b>	 20 min.
 2  6	Simonis - Elisabeth Koning Boudewijn - Elisabeth
<b>DELAGROIX</b>	 4 min.
 2  6  89	Westland shop - Bockstaal
<b>ALBERT I SQUARE</b>	 5 min.
 81  46	Montgomery Anneessens - Clemenceau
<b>KUREGEM &amp; ANDERLECHT VAARTBRUG</b>	 9-12 min.
 81  46  116  117  118  140  141  142  144  145  170  171	Montgomery Anneessens - Clemenceau Brussel - Ternat Brussel - Dilbeek Rondenhuis Brussel - Schepdaal Brussel - Leerbeek Brussel - Leerbeek Brussel - Leerbeek Brussel - Leerbeek Brussel - St. P. Leeuw - Pepingen Brussel - St. P. Leeuw - Halle Brussel - Bruikom - Halle
<b>CLEMENCEAU</b>	 12 min.
 2  6  46	Anneessens - Moortebeek
<b>JACQUES BREL</b>	 15 min.
 5  89	Hermann Debroux - Erasmus Westland shop - Bockstaal
<b>ANDERLECHT BIRMINGHAM</b>	 18 min.
 136  137  620	Alemberg - Groot-Bijgaarden Alemberg - Dilbeek Alemberg - Zaventem

### SITEPLAN



### AUTO

#### VANAF DE GROTE RING ROND BRUSSEL (R0)

Neem op R0 afrit 13 - N8 Ninove Dilbeek Molenbeek  
Voeg in op Ninooftseseenweg/N8 richting Molenbeek  
> Sla rechtsaf naar Scheutlaan > Neem op rotonde 4e  
afslag naar Jules Graindorlaan > Neem op rotonde 2e  
afslag naar Birminghamstraat/N274 > Sla rechtsaf  
naar Léon Delacroixstraat > Weg vervolgen naar Ropsy  
Chaudronstraat - 160 m > Sla rechtsaf naar Jules  
Ruhlstraat > Sla linksaf naar Nijverheidskaai

#### VANAF DE KLEINE RING ROND BRUSSEL (R20)

Sla op R20/Zuidlaan af naar Bergensesteenweg/N6 >  
Sla rechtsaf naar Passerstraat > Weg vervolgen naar  
Schipstraat > Sla linksaf naar Nijverheidskaai

### PARKEREN

#### I AUTO

 Parkeren kan voor of achter de campus (2 parkings).

 2 PBM plaatsen op parking 1 nabij onthaal campus.

#### I FIETS I BROMFIETS

 Parkeren van fiets en bromfiets kan t.h.v. parking 2.



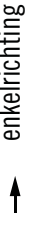
**erasmus**  
HOGESCHOOL BRUSSEL



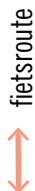
campus Erasmus



campusingang



enkelrichting



fietsroute



Villo!-station



taxi



metrohalte



bus/tramhalte



Cambio



ondergrondse parkeergarage



078 05 11 10  
[www.villo.be](http://www.villo.be)



070 23 2000  
[www.stib-mivb.be](http://www.stib-mivb.be)



02 528 28 28  
[www.belgianrail.be](http://www.belgianrail.be)



010 23 53 53  
[www.infotec.be](http://www.infotec.be)



070 220 200  
[www.delijn.be](http://www.delijn.be)



02 227 93 02  
[www.cambio.be](http://www.cambio.be)



[www.blue-bike.be](http://www.blue-bike.be)

**CAMPUS KAAI**  
Nijverheidskaai 170  
1070 Brussel (Anderlecht)  
tel 02 520 18 10

**WIJKPLAN**

