
























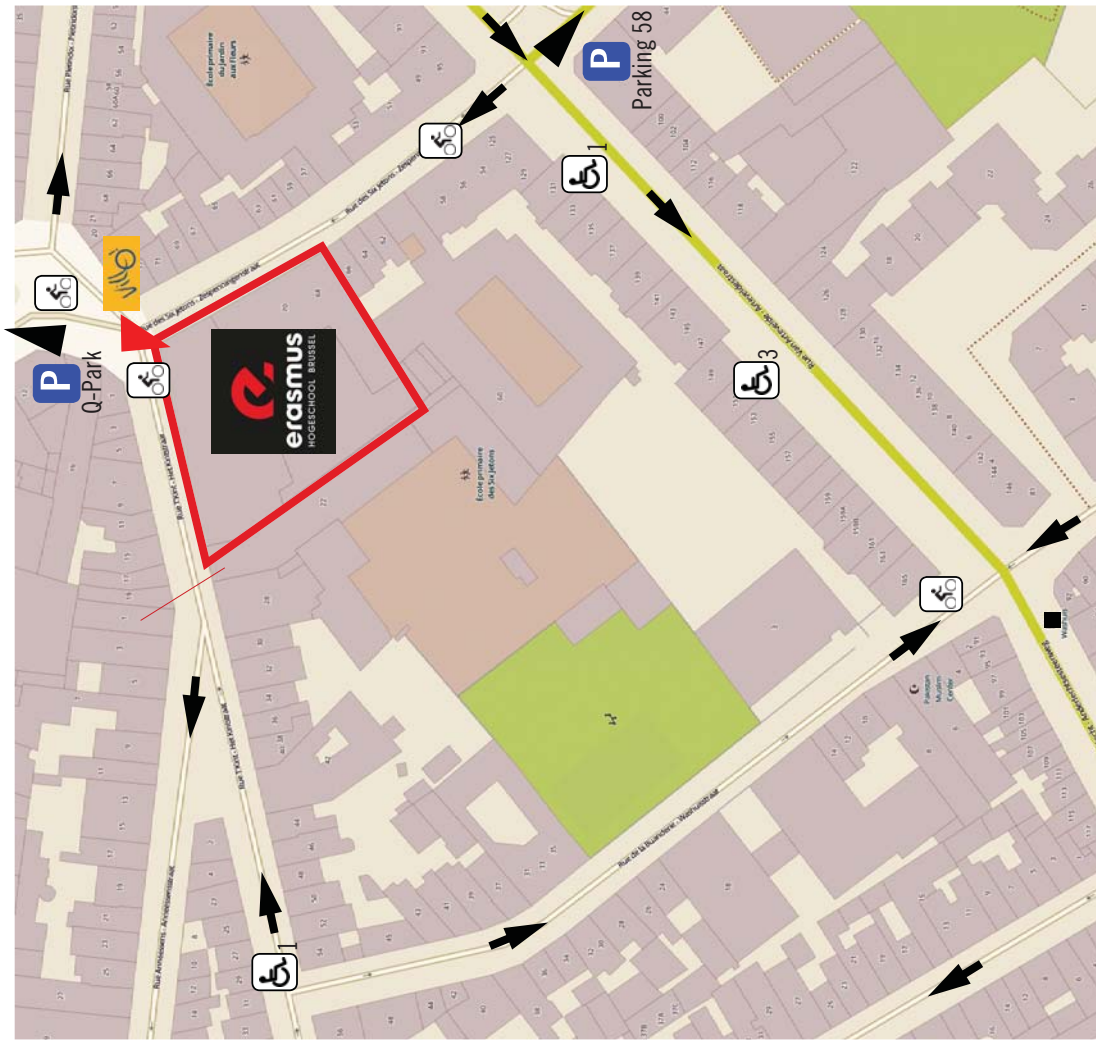


### OPENBAAR VERVOER & VOETGANGER

<b>STATION BRUSSEL-CENTRAAL</b>	 15 min.
Weststation - Stokkel	
Erasmus - Hermann-Debroux	
De Brouckere	
De Brouckere	
De Brouckere - Delta	
Machtens	
Heiden	
<b>HALTE WASHUIS</b>	 3 min.
Anneessens - Moortebeek	
<b>DE BROUCKERE</b>	 6 min.
Esplanade - Churchill	
Noordstation - Stalle (P)	
Da Vinci - Drogenbos Kasteel	
Brussel - Ninove	
<b>BEURS en ANNEESSENS</b>	 6 en 7 min.
Grote markt	
<b>DANSAERT</b>	 7 min.
Station - Van Haelen	
Berchem Station - Drogenbos Kasteel	
<b>KUNSTEN EN AMBACHTEN</b>	 7 min.
<b>ANDERLECHTSEPOORT</b>	 7 min.
Anneessens - Moortebeek	
<b>NINOOFSEPOORT</b>	 8 min.
<b>SINT-KATELIJNE</b>	 9 min.

### SITEPLAN



### AUTO

#### VANAF DE GROTE RING ROND BRUSSEL (R0)

Neem op R0 afrit 13 - N8 Ninove Dilbeek Molenbeek >  
Voeg in op Ninoofsesteenweg/N8 richting Molenbeek >  
Sla t.h.v. Mariemontkaai (N125) rechtsaf naar  
Slachthuislaan (R20) > Sla linksaf naar Bergenses-  
teenweg (N6) > Ga rechtdoor op Anderlechtsteenweg  
en vervolg uw weg naar Arteveldestraat > Sla linksaf  
naar Zespenningenstraat

### PARKEREN

#### I AUTO

**P** Parkeren kan in de betalende  
parkeergarages Q-Park (Nieuwe Graanmarkt 2)  
of Parking 58 (Bisschopsstraat 17),  
respectievelijk 6 en 10 min. stappen.

**P** In de omliggende straten kan u enkel in een  
gedeelte van de Arteveldestraat en de  
Zespenningenstraat gratis parkeren.  
In de andere straten geldt betalend parkeren.

**P** Er zijn 4 PBM plaatsen in de Arteveldestraat en  
1 PBM plaats in de T'Kintstraat op de hoek met de  
Washuisstraat.

#### I FIETS | BROMFIETS

**B** Er zijn verschillende mogelijkheden om fietsen en  
bromfietsen te stallen in de omliggende straten.



**erasmus**  
HOGESCHOOL BRUSSEL



campus Erasmus



campusingang



enkelrichting



fietsroute



Villo!-station



taxi



metrohalte



bus/tramhalte



Cambio



ondergrondse parkeergarage

**RING**  
E19



078 05 11 10  
[www.villo.be](http://www.villo.be)



070 23 2000  
[www.stib-mivb.be](http://www.stib-mivb.be)



02 528 28 28  
[www.belgianrail.be](http://www.belgianrail.be)



010 23 53 53  
[www.infotec.be](http://www.infotec.be)



070 220 200  
[www.delijn.be](http://www.delijn.be)



02 227 93 02  
[www.cambio.be](http://www.cambio.be)



[www.blue-bike.be](http://www.blue-bike.be)

**CAMPUS BLOEMENHOF**

Zespenningenstraat 70

1000 Brussel

tel 02 213 61 10

**WIJKPLAN**

